

















navazuje výkres č.C.3.S6

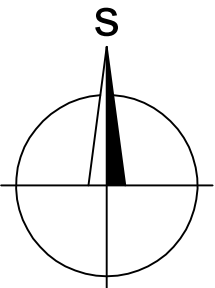
K.U. Skorotice

K.U. Bukov

K.U. Bukov

navazuje výkres č.C.3.S4

LEGENDA :							
	nové budovaná úložná trasa		sčítací vedení NN		vodovod		silové vedení NN Cetin
	hranice pozemku KN		silové vedení VN		parovod		sčítací vedení TETA
	vnitřní kresba KN		silové vedení VO		teplovod		sčítací vedení ČD-T
	sčítací vedení ČEZ		plynovod NTL		sčítací vedení Cetin		sčítací vedení T-Mobile
	silové vedení NN nadzemní		plynovod STL		kabelovod Cetin		sčítací vedení Telco
			kanalizace		sčítací vedení Cetin nadzemní		sčítací vedení Vodafone



ProTelPro	Kreslil : Miloslav Žatecký	Stupeň : PDOR
	Zpracoval: Miloslav Žatecký	Měřítko: 1:500
	Kontroloval: Ing. Pavel Draždák	Dne : říjen 2023
	Investor : Statutární město Ústí nad Labem, Velká Hradební 2336/6	Zakázka : 4-882/23
Rozvoj neveřejné městské optické infrastruktury v Ústí nad Labem, lokalita 4 - Bukov		Změna č.: 3
Koordináční situace se zákresem inženýrských sítí, 5. část		C.3.S5